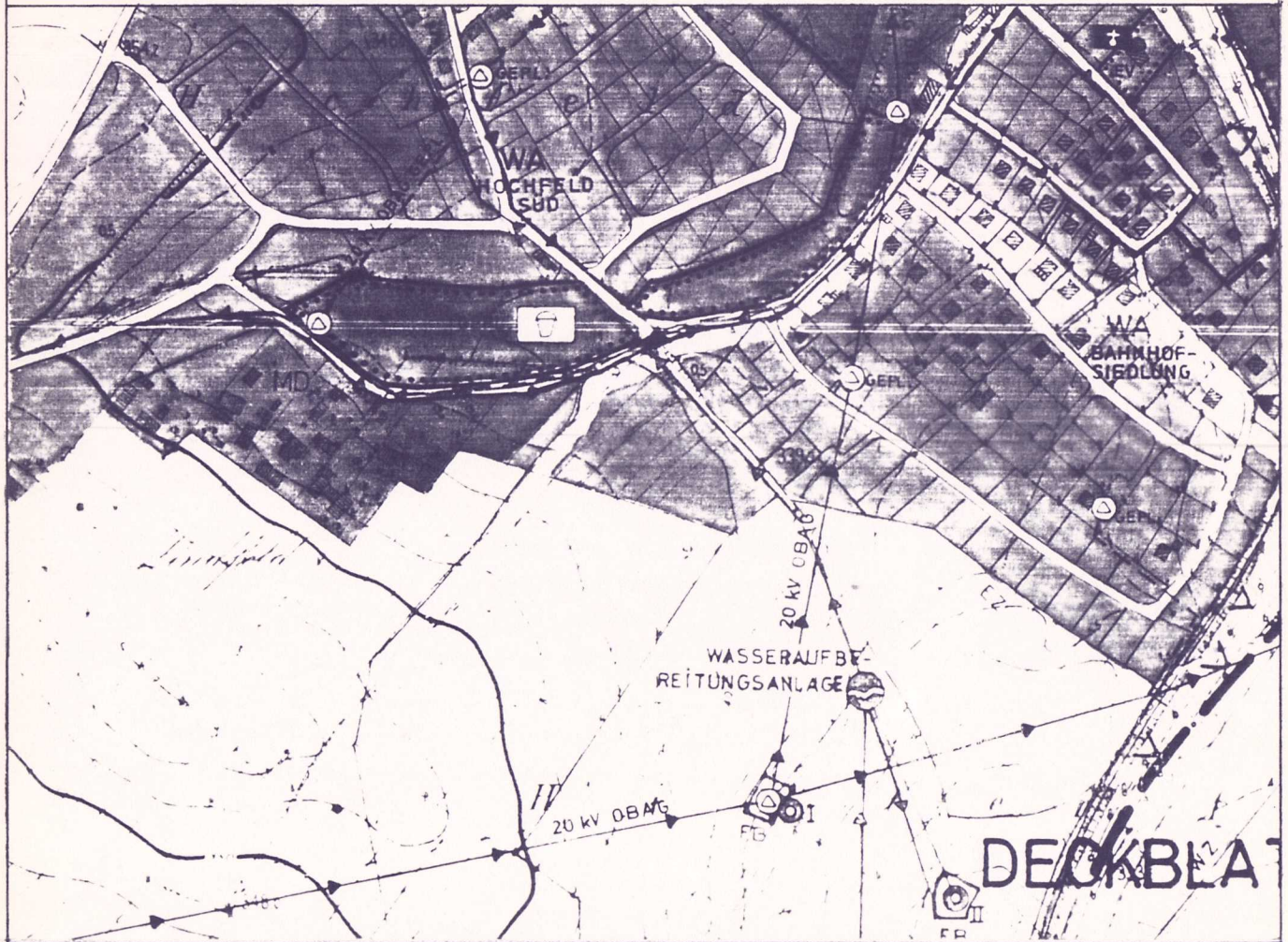


ZUM
FLÄCHENNUTZUNGSPLAN
HUNDERDORF

(mit Genehmigung vom 26.02.1968,
 Deckblatt Nr. 1 mit Genehmigung vom 29.06.1977,
 Deckblatt Nr. 2 mit Genehmigung vom)



Allgemeines Wohngebiet (WA) gemäß § 4 BauNVO



Öffentliche Grünflächen



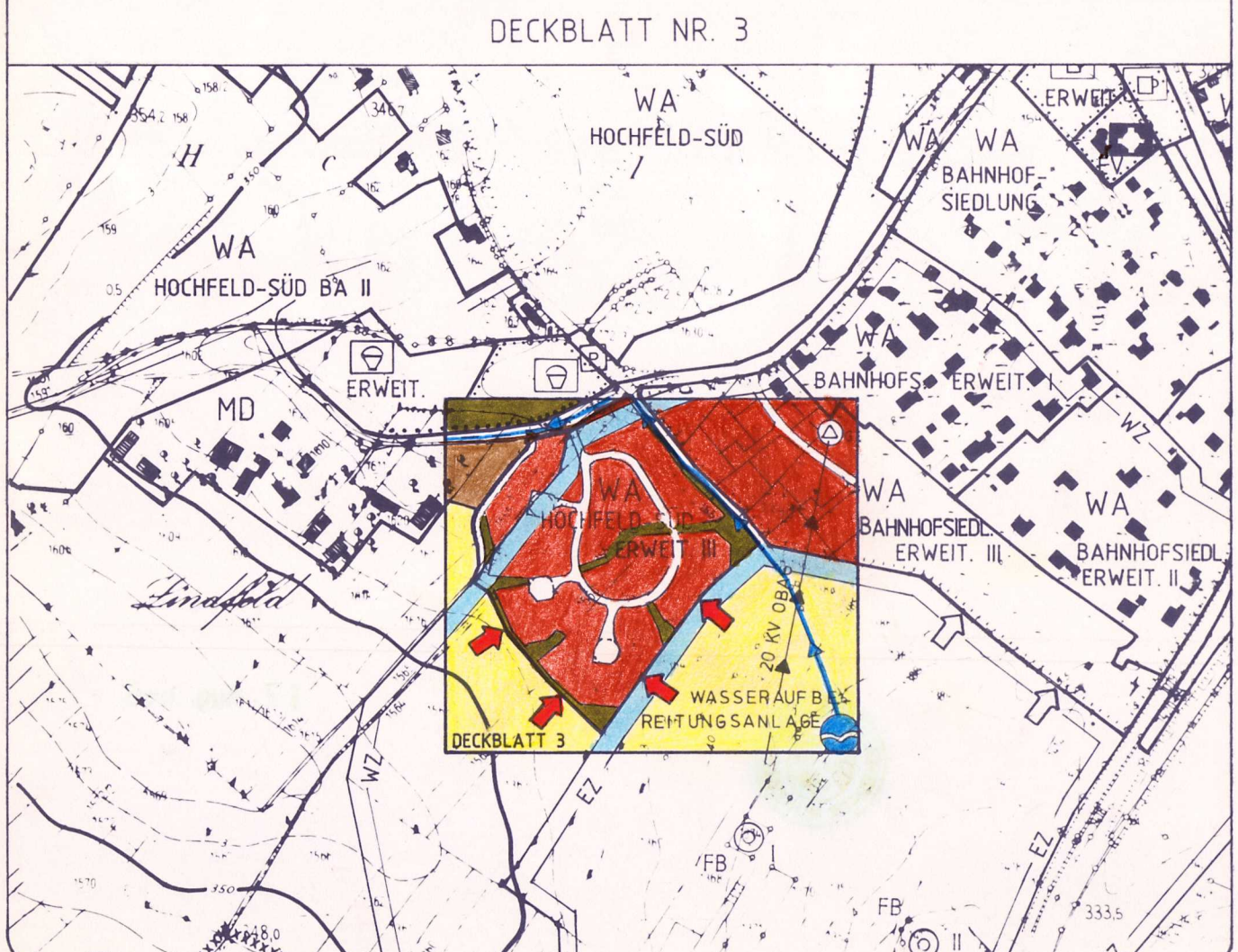

Keine weitere bauliche Entwicklung

GEMEINDE : HUNDERDORF
 GEMARKUNG : HUNDERDORF
 LANDKREIS : STRAUBING - BOGEN

WA "HOCHFELD SÜD - ERWEITERUNG III"

ANGABEN ZUM ÄNDERUNGSVERFAHREN

Der Bebauungsplan "Allgemeines Wohngebiet Hochfeld Süd - Erweiterung III" wurde lt. Beschluß des Gemeinderates vom 13.01.1992 im Sinne von Art. 2 (Bau GB - Maßnahmen G) § 1 Abs. 2 des Wohnungsbau - Erleichterungsgesetzes aufgestellt. Ein gesondertes Verfahren zur Änderung des Flächennutzungsplanes ist somit nicht erforderlich. Die berichtigte Fassung des Flächennutzungsplanes durch vorliegendes Deckblatt Nr. 3 vom 28.05.1993 wird hiermit gem. § 6 Abs. 6 Bau GB ortsüblich bekanntgemacht. Das Deckblatt wird seit diesem Tag zu den üblichen Dienststunden in der Gemeindeverwaltung Hunderdorf zu jedermanns Einsicht bereitgehalten.



Nr.	Änderungen	geänd. am	Name	gepr. am	Name

Hunderdorf den **17. Aug. 1993**



G. Probst
 Der Bürgermeister

Vorhabensträger :
 GEMEINDE HUNDERDORF
 SOLLACHER STRASSE 4
 8447 HUNDERDORF

28.05.1993	HÜBEL	28.05.1993	ESKA
aufgestellt am	Name	gepr. am	Name

Planung :
 dipl.-ing. gerald eska
 landschaftsarchitekt
 TEL 09472 5477 FAX 5256
 BAHNHOFSTRASSE 1, 94327 BOGEN